

CONTENIDO	
	PAG.
Presentación	
Introducción	
1. Capítulo I: historia y generalidades	
1.1. Historia de la localidad	
1.2. Generalidades de la localidad	
1.2.1. Ubicación geográfica	
1.2.2. Características biofísicas	
1.2.3 Población	
1.2.4. Organizaciones e instituciones existentes	
1.2.5. Infraestructura actual	
1.2.6. Características económicas actuales	
2. Capítulo II: Componente prospectivo y estratégico	
2.1 Principios y valores que rigen nuestro plan de vida	
2.2 Enfoque y ruta metodológica	
2.3 Comprensión de la sostenibilidad	
2.4 Contenido prospectivo y estratégico	
2.4.1 Sistema de planificación y análisis de contexto	

2.4.1.1 Componente ambiental	
2.4.1.2 Componente social	
2.4.1.3 Componente económico	
2.4.1.4 Componente cultural	
2.4.1.5 Componente político	
2.4.1.6 Componente espiritual	
2.5 Posibilidades para la gestión de los proyectos priorizados	
3. Capítulo III. Agradecimientos y participantes	
3.1 Agradecimientos	
3.2 Participantes del proceso de formulación del plan de vida	

Municipio de Riofrío, Veredas Miravalle, Calabazas, San José y Corozal

PRESENTACIÓN

La Fundación Instituto Mayor Campesino -IMCA- es una organización no gubernamental, fundada por la Compañía de Jesús, en 1962. Desde su creación, ha buscado aportar al mejoramiento de las condiciones de vida de los campesinos y pobladores de la región centro del Valle del Cauca. Su sede se encuentra ubicada en el municipio de Guadalajara de Buga.

En el marco del Plan Institucional 2008 – 2011, el IMCA viene impulsando un programa denominado “**Gestión Participativa de la Sostenibilidad Local y Regional**”, en el que participan representantes de organizaciones comunitarias e instituciones públicas de los municipios de Restrepo, Yotoco, Vijes, Trujillo, Riofrío, Ginebra y Buga. De la misma manera, se han sumado a esta iniciativa regional algunos gremios e instituciones privadas que hacen presencia en el Valle del Cauca, así como las Administraciones Municipales y agencias de Cooperación Internacional.

Mediante esta propuesta se busca contribuir al mejoramiento de la calidad de vida de los habitantes del centro del Valle del Cauca y para ello se promueven y apoyan iniciativas comunitarias de carácter económico, ambiental, social, espiritual, cultural y político, a través de la implementación de las estrategias de formación y planificación territorial. Con la estrategia de formación, avalada por la Pontificia Universidad Javeriana, se han posibilitado espacios de encuentro comunitario, como sesiones municipales y talleres de construcción en los ámbitos veredales/corregimentales y barriales/comunales, en los que se fomenta la participación, la integración, el trabajo en grupo y la concertación con los actores presentes en el territorio. La estrategia de planificación territorial ha contribuido a la implementación de **Proyectos Estratégicos** concertados entre las comunidades y la institucionalidad pública y privada y a la construcción participativa de los **Planes de Vida** con los que hoy cuentan las comunidades y que les servirán para mejorar sus capacidades de concertación y gestión. A partir de estos referentes se espera que las comunidades tengan una participación más calificada en la formulación de los **Planes de Desarrollo Municipales 2012-2015**.

P. José Raúl Arbeláez, S.J.

Director

Fundación Instituto Mayor Campesino

INTRODUCCIÓN

La formulación del Plan de Vida de las veredas Miravalle, Calabazas, San José y Corozal se enmarca en el proceso de “*Gestión Participativa de Sostenibilidad Local y Regional*”, que viene dinamizando y acompañando el Instituto Mayor Campesino (IMCA) en alianza con la administración municipal Riofrío.

A través de este proceso de planeación se viene creando una cultura de participación comunitaria donde los niños, los jóvenes, los adultos y la sapiencia de los adultos mayores, se han encontrado para dialogar, concertar y construir los sueños, por los cuales posteriormente deberán trabajar unidos.

El Plan de Vida, se comenzó a elaborar en el mes de marzo del año 2010 y culminó en junio de 2011. El documento fue redactado por el Equipo Dinamizador de Miravalle, Calabazas, San José y Corozal y editado por el Equipo de apoyo del IMCA, tratando de conservar el estilo original. Este proceso se constituye en un elemento que promueve, integra y armoniza proyectos estratégicos de las seis dimensiones de la sostenibilidad (económica, ambiental, social, cultural, política y espiritual), permitiendo caminar por los senderos que la propia comunidad traza. En ese sentido, el Plan de Vida es un instrumento de gestión, concertación, negociación y control de la comunidad en relación a las decisiones que se toman en su territorio.

El proceso de planeación y el documento Plan de Vida le va a permitir a la comunidad tener una carta de navegación, una ruta y una visión de futuro clara hacia la cual se debe avanzar. Con esta herramienta podrán negociar el quehacer de las instituciones públicas y privadas, así como dialogar y consensuar con los candidatos a los cargos públicos, bien sea Concejo o Alcaldía Municipal, Asamblea y Gobernación, incluso Cámara de Representantes, Senado y Presidencia de la República.

El Plan de Vida que contiene las prioridades comunitarias a corto, mediano y largo plazo podrá insertarse en el ciclo político del municipio e incidir en los diferentes momentos estratégicos para el desarrollo del territorio tales como, programas de gobierno de candidatos a la alcaldía; procesos electorales; formulación del Plan de Desarrollo Municipal; formulación y/o ajuste al Esquema de Ordenamiento Territorial; formulación, gestión e implementación de proyectos estratégicos dinamizadores de procesos locales y regionales, etc.

La construcción del Plan de Vida, le apuesta a hacer de la planeación un proceso más pertinente al territorio basado en un ejercicio de democracia participativa que posibilita un acercamiento sin delegación por parte de las comunidades con la institucionalidad pública y privada, notándose en ellas mayores niveles de autonomía lo que les permite, entre otros aspectos: ordenar la acción, participar propositivamente en la gestión e inversión del municipio; cualificar y consolidar las organizaciones sociales; desarrollar procesos de mejoramiento institucional; articular diversos actores sociales e institucionales del territorio en torno a propósitos comunes; y poner al servicio de la construcción de región sostenible todos los saberes y recursos disponibles.

CAPÍTULO I: HISTORIA Y GENERALIDADES

1.1 HISTORIA DE LAS VEREDAS MIRAVALLE, CALABAZAS, SAN JOSÉ Y COROZAL

La vereda de Miravalle Bajo se llama así debido a la división de la vereda en Alto y Bajo, además por la vista que presenta hacia el valle. Fue fundada en el año 1998, por habitantes de la parte Baja de Miravalle.

La vereda Calabazas lleva este nombre debido a que había abundantes cultivos de calabazas. Fue fundada en el año 1962, por personas que llegaron de los municipios de Buga, Yotoco y principalmente de Tuluá.

La vereda de San José fue fundada en el año 1970, por Gerardo Flores, Salomón Posso y Cosme Guaca.

La vereda de Corozal; se llama así debido a que era la región con más plantas de corozo. Fue fundada en el año 1930, por personas procedentes de los municipios Buga y Tuluá.

Los pobladores de este lugar llegaban a través de caminos de herradura, después de pasar el río Cauca en balsa o canoa llegaban hasta un punto llamado la Puntidora y posteriormente caminaban, éstas eran consideradas las primeras vías o caminos de acceso. Por aquella época los pobladores se transportaban en caballos, mulas y a pie.

Los medios de comunicación a los cuales tenían acceso eran el telegrama y la carta, se desplazaban en caballo y a pie hasta Fenicia a donde llegaban los telegramas.

Las principales actividades económicas que se desarrollaban eran inicialmente el aserrío de madera y posteriormente las cosechas de maíz, frijol, café, caña, plátano, banano, yuca etc. Además la comunidad de este lugar realizaba emotivas expresiones culturales, entre las que se destacaban la navidad que se celebraba en familia, pero se compartía con los vecinos diferentes platos de esta época. También la Semana Santa era muy sagrada, se hacían romerías en el caserío más cercano que era Fenicia y el sacerdote se quedaba en las veredas. También se realizaban fiestas al son de canto y de guitarra de artistas de la localidad.

1.2 GENERALIDADES DE LA LOCALIDAD

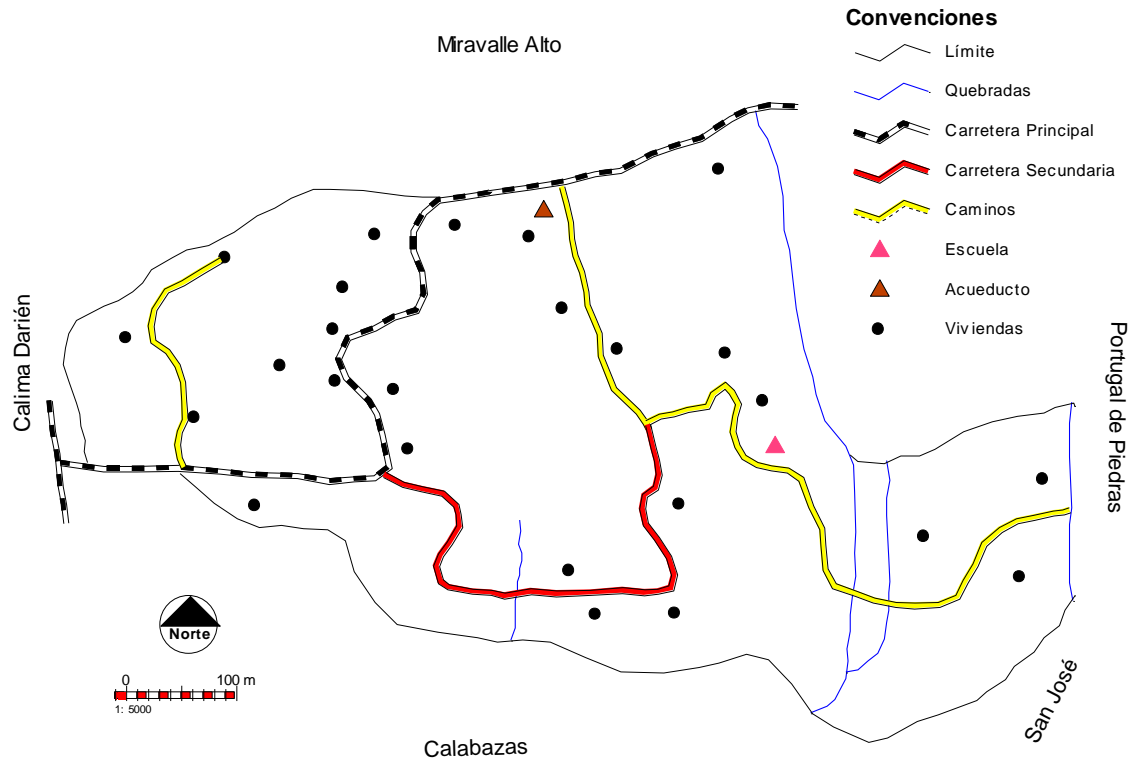
1.2.1 Ubicación geográfica

Las veredas Miravalle, Calabazas, San José y Corozal se encuentran ubicadas en la vertiente oriental de la Cordillera central, corregimiento de Portugal de Piedras del municipio de Riofrío, Valle del Cauca, alrededor de las coordenadas 4°02' N – 76°24'W.

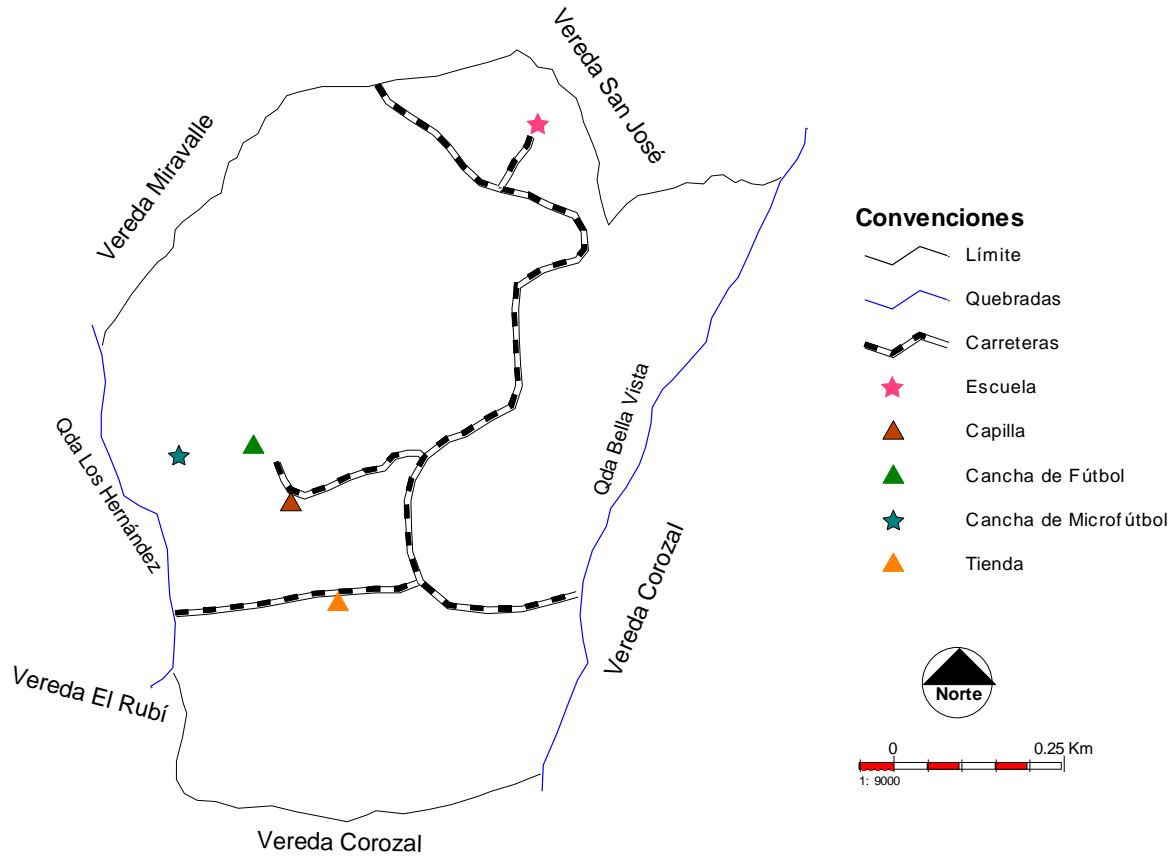
Límites de las veredas:

- Al norte limitan con la cabecera corregimental Portugal de Piedras, con el corregimiento de Fenicia y el municipio de Riofrío
- Al sur limitan con el municipio de Yotoco
- Al occidente limitan con el municipio de Darién
- Al oriente limitan con el municipio de Tuluá

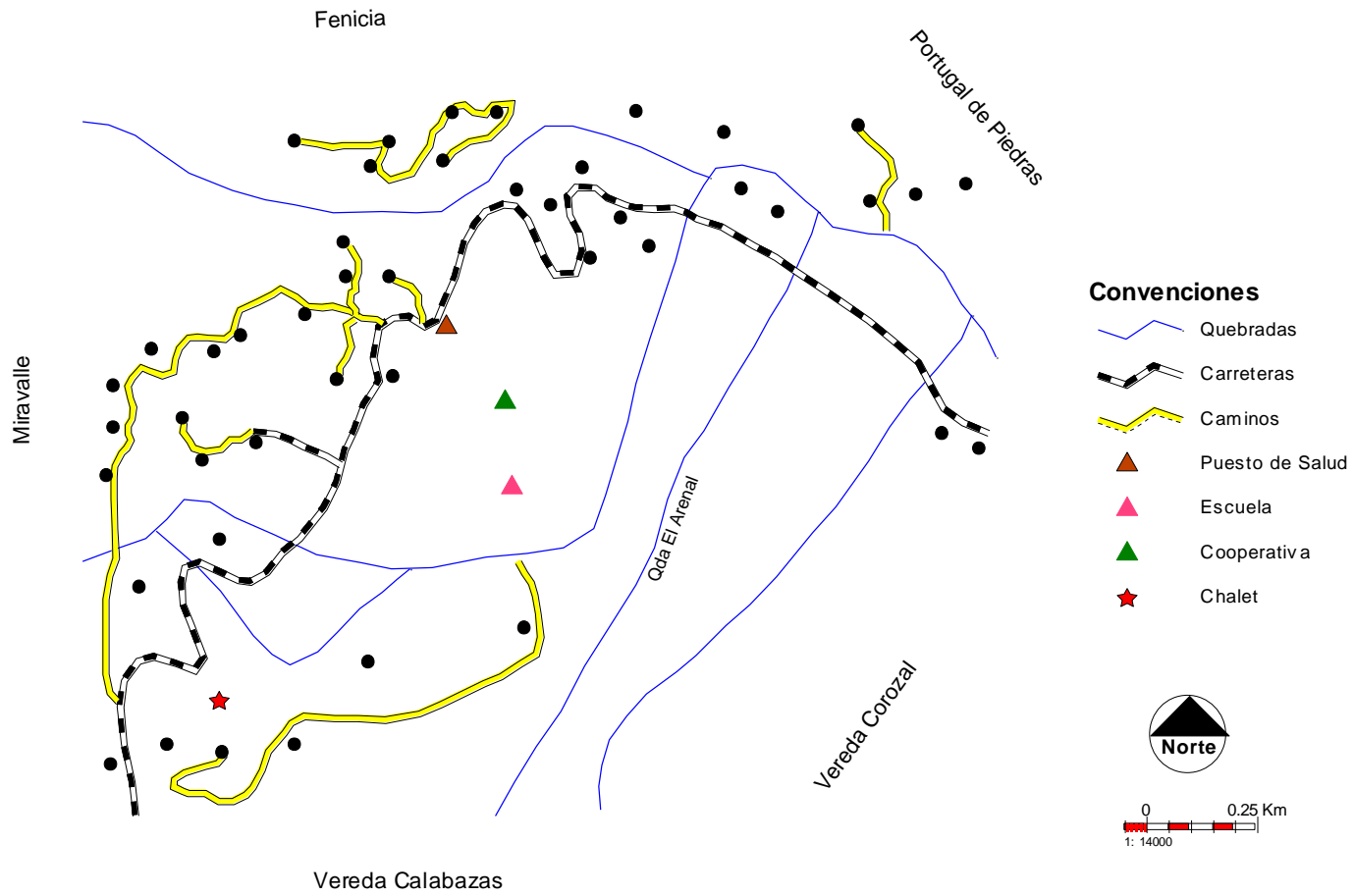
Mapa de la vereda Miravalle



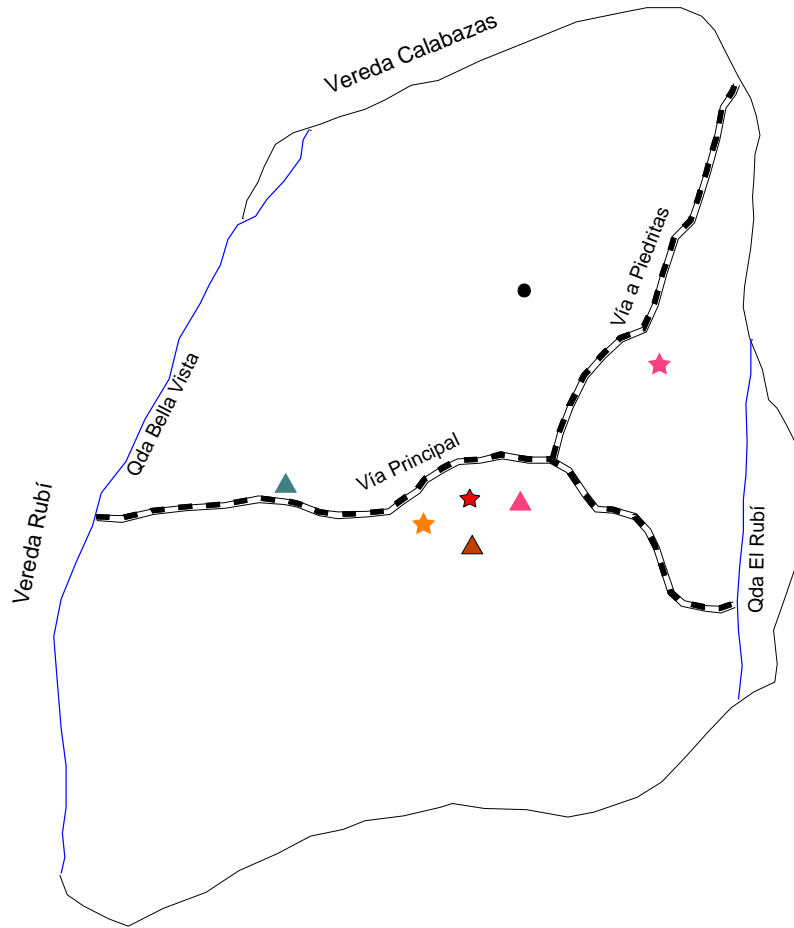
Mapa de la vereda Calabazas



Mapa la vereda San José

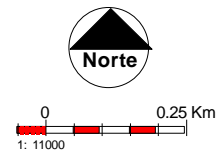


Mapa de la vereda Corozal



Convenciones

- Límite
- Quebradas
- Carreteras
- ★ Caseta Comunal
- Cancha de Fútbol
- ★ Cancha Múltiple
- ▲ Escuela
- ★ Puesto de Salud
- ▲ Capilla Católica
- ▲ Iglesia IPUC



1.2.2 Características Biofísicas

Las veredas de Miravalle Bajo, Calabazas, San José y Corozal se encuentran ubicadas a una altura entre los 1.300 y 1.800 m.s.n.m. Tienen una temperatura promedio de 18°C a 32°C y una precipitación promedio de 2.300 mm/año.

La topografía de la zona se caracteriza por ser quebrada con vertientes hídricas, con pocas llanuras.

Su sistema hidrográfico lo componen microcuencas que desembocan en el río Volcanes (Bellavista, Los Hernández, etc.).

1.2.3 Población

Población de la vereda Miravalle

La vereda de Miravalle Bajo está conformada por 27 familias, con un promedio de 3 personas por familia. La población total según género y rango de edad es la siguiente:

Tabla 1. Población de la vereda de Miravalle

CATEGORÍA	RANGO DE EDAD	GÉNERO	
		N° HOMBRES	N° MUJERES
Primera infancia	0 a 6 años	8	5
Infancia	7 a 12 años	3	5
Adolescentes	13 a 18 años	6	4
Jóvenes	19 a 26 años	7	7
Adultos	27 a 57 años	16	15
Adulto mayor	58 años en adelante	7	3
Subtotales por Género		47	39
Población Total		86	

Población de la vereda Calabazas

La vereda de Calabazas está conformada por 82 familias, con un promedio de 4 personas por familia. La población total según género y rango de edad es la siguiente:

Tabla 1. Población de la vereda de Calabazas

CATEGORÍA	RANGO DE EDAD	GÉNERO	
		N° HOMBRES	N° MUJERES
Primera infancia	0 a 6 años	28	24
Infancia	7 a 12 años	22	24
Adolescentes	13 a 18 años	28	20
Jóvenes	19 a 26 años	31	32
Adultos	27 a 57 años	61	64
Adulto mayor	58 años en adelante	32	26
Subtotales por Género		202	190
Población Total		392	

Población de la vereda San José

La vereda de San José está conformada por 25 familias, con un promedio de 4 personas por familia. La población total según género y rango de edad es la siguiente:

Tabla 1. Población de la vereda de San José

CATEGORÍA	RANGO DE EDAD	GÉNERO	
		N° HOMBRES	N° MUJERES
Primera infancia	0 a 6 años	3	2
Infancia	7 a 12 años	10	13
Adolescentes	13 a 18 años	12	6
Jóvenes	19 a 26 años	7	3
Adultos	27 a 57 años	20	17
Adulto mayor	58 años en adelante	10	4
Subtotales por Género		62	45
Población Total		107	

Población de la vereda Corozal

La vereda de Corozal está conformada por 57 familias, con un promedio de 4 personas por familia. La población total según género y rango de edad es la siguiente:

Tabla 1. Población de la vereda de Corozal

CATEGORÍA	RANGO DE EDAD	GÉNERO	
		Nº HOMBRES	Nº MUJERES
Primera infancia	0 a 6 años	5	11
Infancia	7 a 12 años	12	20
Adolescentes	13 a 18 años	17	14
Jóvenes	19 a 26 años	14	4
Adultos	27 a 57 años	40	37
Adulto mayor	58 años en adelante	17	6
Subtotales por Género		105	92
Población Total		197	

1.2.4 Organizaciones e Instituciones Existentes

- Organizaciones Sociales

NOMBRE ORGANIZACIONES SOCIALES	PERSONERÍA JURÍDICA		PRESENCIA TERRITORIAL		
	SI	NO	Vereda/Barrio	Corregimiento/Comuna	Municipio
Grupo Jardineras		X	X		
Grupo UNA		X	X		
Grupo El Porvenir		X	X		
4 JACs	X		X		
Grupo Renacer		X	X		

- **Presencia Institucional**

NOMBRE DE LA INSTITUCIÓN	CARÁCTER		PRESENCIA TERRITORIAL		
	Pública	Privada	Vereda/barrio	Corregimiento/Comuna	Municipio
Cooperativa		X			X
Comité de Cafeteros		X			X
EPSA		X			X
IMCA		X			X
CVC	X				X
Smurfit Cartón de Colombia		X			X
Institución Educativa Alfredo Garrido Tovar	X			X	

1.2.5 Infraestructura y/o Entidades Prestadoras de Servicios

- **Servicios Sociales**

A. Educación

NIVEL	NOMBRE
Primaria	IE Alfredo Garrido Tovar (sede Nuestra Señora del Carmen (Miravalle), sede Policarpa Salabarieta (Calabazas), sede San José (San José), sede Santa Fe (Corozal))
Bachillerato	IE Alfredo Garrido Tovar sede principal, completo y sede Santa Fe hasta 9°
Superior	No se presenta

B. Salud

SERVICIO	NOMBRE
Salud	Hospital Kennedy

C. Servicios Públicos

SERVICIO	NOMBRE
Acueducto	Acua-Miravalle Bajo, Acua-Calabazas y Acua-Corozal
Saneamiento Básico	Aseo: No existe Sistema de Alcantarillado: No existe Pozos sépticos: Sí PTAR : No existe STAR: No existe <i>PTAR: Planta de Tratamiento de Aguas Residuales. STAR: Sistema de Tratamiento de Aguas Residuales</i>
Transporte	Coopetrans
Energía Eléctrica	EPSA

D. Conectividad

TIPO	SI	NO
Teléfono fijo		X
Celular	X	
Prensa	X	
Revista	X	
Radio	X	
Televisión	X	
Otros	X	
¿Cuáles?: Internet		

1.2.6 Características Económicas Actuales

Las principales actividades económicas que se dan en la comunidad son:

a.)Producción (agrícola, pecuaria, minera, forestal): Agropecuaria, se produce café, plátano, banano, cerdos, pollos, etc.

b.)Comercialización (canales de comercialización de la producción local, tiendas, supermercados, etc.): El café se vende a la Cooperativa, mercado libre de café y otros productos agropecuarios.

c.)Servicios (hoteles, restaurantes, bancos, transporte, etc.): Transporte por medio de chivas y Coopetrans.

d.)Principales fuentes de empleo son: El jornaleo, que actualmente es muy escaso, o como agricultor en su propia finca.

CAPÍTULO II: COMPONENTE PROSPECTIVO Y ESTRATÉGICO

2.1 VALORES QUE RIGEN NUESTRO PLAN DE VIDA

La construcción participativa de nuestro Plan de Vida se fundamenta en valores que se reflejarán en acciones y proyectos que favorezcan el interés de toda la comunidad y no solo intereses particulares. En ese sentido, pretendemos avanzar de manera articulada y concertada hacia la sostenibilidad local y regional, fundamentada en el compromiso, la responsabilidad, el respeto, la inclusión, la solidaridad, la justicia, la honestidad y el amor por la comunidad y todo cuanto nos rodea.

2.2 ENFOQUE Y RUTA METODOLÓGICA

El **Plan de Vida** de las veredas Miravalle, Calabazas, San José y Corozal fue formulado bajo el enfoque metodológico de la **Planeación Prospectiva y Estratégica para la Sostenibilidad Local y Regional**, que a diferencia de las metodologías de planificación que parten de una mirada diagnóstica y analítica de la realidad actual, se fundamenta en la construcción de una **visión prospectiva**, que define con el mayor detalle posible los sueños de futuro en todas las dimensiones de la sostenibilidad. A partir de este horizonte de futuro a quince años, se establece una **ruta estratégica**, es decir, el camino o conjunto de planes, programas y proyectos que orientan, ordenan y articulan según su naturaleza y prioridad.

La metodología combina de manera complementaria las estrategias de **formación y planificación**. La formación se implementó mediante la realización de sesiones municipales en las cuales los participantes que venían en representación de sus localidades recibían la información y orientación para dinamizar con sus comunidades a través de talleres de construcción la planificación de su territorio. Fue así como se construyó el Plan de Vida contenido en este documento.

Para animar y facilitar la metodología se constituyeron los Equipos Dinamizadores, uno por cada localidad. Eran estos los que recibían la capacitación y asumían la responsabilidad de promover y facilitar la participación de las comunidades en la formulación de sus planes de vida.

Los pasos de la ruta fueron los siguientes:

Primer paso. Concertación de diversas apreciaciones a cerca de **¿Qué es un Plan de Vida, quiénes lo construyen y para qué sirve?** Conformación de los Equipos Dinamizadores. Ejercicio personal y posteriormente grupal sobre la comprensión de lo que es **Sostenibilidad** y los componentes que la integran. Formulación de las **Situaciones de Sostenibilidad** (sueños de futuro).

Segundo paso. Construcción del **Análisis de Contexto**, desde una mirada de la realidad acorde a la metodología aplicada, es decir prospectiva, propositiva y positiva, identificando en cada localidad las principales fortalezas, dinámicas/procesos y actores, referidos a cada situación de sostenibilidad.

Tercer paso. Diseño del **Sistema de Planificación**, compuesta por Planes, Programas y Proyectos, identificados a partir del diálogo entre las Situaciones de Sostenibilidad y el Análisis de Contexto.

Cuarto paso. Teniendo como referente criterios concertados entre todos se realizó la **Priorización de proyectos** en cada una de las dimensiones de la sostenibilidad.

Quinto paso. Habiendo completado el proceso de planificación se procedió a establecer unos referentes claves denominados **escenarios, actores y guión**, para la **Gestión del Plan de Vida**. Para ello, teniendo como referente los proyectos priorizados se identificaron los actores sociales e institucionales que desde diversos escenarios (local, municipal, departamental, nacional e internacional) pueden ser tenidos en cuenta como posibles fuentes de financiación o asesoría para la implementación de los proyectos. Con este procedimiento se busca además contribuir a la articulación de los diversos actores e iniciativas y a la optimización de la ejecución de recursos tanto públicos como privados.

2.3 COMPRENSIÓN DE LA SOSTENIBILIDAD

La comunidad de las veredas de Miravalle, Calabazas, San José y Corozal consideran que la Sostenibilidad *“Es una opción de vida que hace posible un equilibrio e integralidad entre los componentes político, económico, social, cultural, ambiental y espiritual, para el desarrollo de una comunidad”*.

2.4 CONTENIDO PROSPECTIVO Y ESTRATÉGICO

2.4.1 Sistema de Planificación y Análisis de Contexto

2.4.1.1 COMPONENTE AMBIENTAL

SITUACIONES DE SOSTENIBILIDAD	ANÁLISIS DE CONTEXTO			PROGRAMAS	PROYECTOS
	Fortalezas	Dinámicas/Procesos	Actores		
Las veredas cuentan con sus cuencas hidrográficas en buenas condiciones.	Se cuenta con un buen número de nacimientos y quebradas.	Existe en cada sede educativa un grupo ecológico para la concientización ambiental.	<ul style="list-style-type: none"> - Comunidad - CVC - Institución Educativa. - CORPOAGUA - ACUAVALLE - Comité de Cafeteros. - Ingenio Carmelita. - UMATA - IMCA - Organizaciones Sociales 	AGUA	<ul style="list-style-type: none"> - Mantenimiento de las microcuencas hidrográficas. - Conservación de nacimientos de agua. - Construcción de pozos sépticos.
Todas las familias de la comunidad cuentan con sistema séptico.	Algunas familias cuentan con sistemas sépticos	Existe un proyecto de algunos sistemas sépticos	<ul style="list-style-type: none"> - Alcaldía - CVC - Comunidad. 		
Las veredas cuentan con un sistema adecuado de manejo y disposición de residuos sólidos	Algunas familias tienen conciencia sobre su manejo	En el corregimiento ya se cuenta con un sitio para el manejo de residuos sólidos	<ul style="list-style-type: none"> - Comunidad. - CVC - IMCA - Alcaldía. 	RESIDUOS SÓLIDOS	<ul style="list-style-type: none"> - Construcción de un sitio para manejo y disposición de residuos sólidos.
Reserva natural protegida y demostrativa	Se cuenta con el predio y con capacitación.	Se han estado realizando convites para el cuidado de los nacimientos.	<ul style="list-style-type: none"> - Comunidad. - IMCA - Comité de Cafeteros. 	BIODIVERSIDAD	<ul style="list-style-type: none"> - Protección de la reserva natural. - Implementación de una propuesta de educación ambiental.

2.4.1.2 COMPONENTE SOCIAL

SITUACIONES DE SOSTENIBILIDAD	ANÁLISIS DE CONTEXTO			PROGRAMAS	PROYECTOS
	Fortalezas	Dinámicas/Procesos	Actores		
La comunidad de San José cuenta con una caseta comunal con una bella y útil infraestructura.	<ul style="list-style-type: none"> - Se cuenta con la estructura. - Interés de la comunidad en adecuar este sitio. 	Formulación de un proyecto para la adecuación de la caseta de San José.	<ul style="list-style-type: none"> - Comunidad de base (Estudiantes diplomado) - JAC - Administración Municipal. - Ingenio Carmelita. 	INFRAESTRUCTURA COMUNITARIA	- Adecuación de la infraestructura de la caseta comunal.
La comunidad tiene un sitio de encuentro para la recreación.	<ul style="list-style-type: none"> - Se cuenta con cancha múltiple en la vereda Corozal. - Existe población interesada en el deporte. 	Existen equipos de fútbol.	<ul style="list-style-type: none"> - Comunidad. - Equipos de fútbol. - JAC - Administración Municipal. 	RECREACIÓN Y DEPORTE	- Construcción de cancha múltiple.
Toda la comunidad cuenta con vivienda digna	<ul style="list-style-type: none"> - Algunas familias poseen vivienda digna. - Mano de obra local. 	Se han implementado algunos mejoramientos de vivienda	<ul style="list-style-type: none"> - Comunidad. - Administración Municipal. - Comité de cafeteros. 	VIVIENDA	<ul style="list-style-type: none"> - Construcción de vivienda - Mejoramiento de vivienda
La comunidad cuenta con sus vías en buen estado	<ul style="list-style-type: none"> - Se cuenta con la vía. - Participación comunitaria en mingas. 	<ul style="list-style-type: none"> - Se hizo un pequeño mejoramiento en un tramo de la vía pero no el necesario. - La ola invernal repercute de manera significativa en la vía. 	<ul style="list-style-type: none"> - JAC - Comunidad. - Administración Municipal. - Comité de cafeteros. - Smurfit Cartón de Colombia. 	INFRAESTRUCTURA VIAL	<ul style="list-style-type: none"> - Mejoramiento y adecuación de las vías. - Categorización de la vía a nivel nacional.
La comunidad cuenta con la vía principal pavimentada	Es una vía importante y que tiene salida a otro corregimiento (Fenicia) y a otro municipio (Darién)	Se pavimentó un tramo de unos 800 metros en la cabecera del corregimiento Portugal de Piedras	<ul style="list-style-type: none"> - JAC - Administración Municipal - Gobernación 		

SITUACIONES DE SOSTENIBILIDAD	ANÁLISIS DE CONTEXTO			PROGRAMAS	PROYECTOS
	Fortalezas	Dinámicas/Procesos	Actores		
La comunidad cuenta con sedes educativas en óptimas condiciones	Todas las veredas cuentan con sede educativa.	<ul style="list-style-type: none"> - Se han hecho adecuaciones en algunas sedes. - Se construyó un aula nueva en Corozal. 	<ul style="list-style-type: none"> - Institución educativa. - Secretaría de educación. - Administración Municipal. - Gobernación. - Comunidad. 	EDUCACIÓN	<ul style="list-style-type: none"> - Mejoramiento y adecuación de las sedes - Construcción de restaurante escolar. - Dotación de herramientas de trabajo para las diferentes áreas. - Ampliación de la infraestructura de la sede educativa. - Establecer un centro educativo completo, desde grado 0 a 11° - Capacitación a los docentes para su especialización en determinadas áreas.
La comunidad cuenta con el servicio de educación básica secundaria.	<ul style="list-style-type: none"> - Existe una amplia población con deseo de estudiar. - En la vereda Corozal se cuenta con educación hasta noveno grado. 	Se realizó una ampliación de la oferta educativa hasta noveno en Corozal	<ul style="list-style-type: none"> - Institución Educativa. - Secretaría de Educación. - Administración Municipal. 		
Nuestra Institución educativa cuenta con docentes especializados en cada área.	Actualmente se cuenta con algunos(as) profesionales.	Algunos de los docentes de las instituciones educativas están recibiendo formación.	<ul style="list-style-type: none"> - Institución Educativa. - Secretaría de Educación. 		
La comunidad cuenta con una excelente atención médica	En Corozal y San José se cuenta con atención médica cada 8 días.	Se han realizado mejoramientos en la infraestructura del puesto de salud del Corozal	<ul style="list-style-type: none"> - Secretaría de Salud. 		SALUD
En la región contamos periódicamente con unidades odontológicas en cada puesto de salud	Se cuenta con dicha unidad en la cabecera del corregimiento Portugal de Piedras		<ul style="list-style-type: none"> - Secretaría de Salud. - Administración Municipal. 		

SITUACIONES DE SOSTENIBILIDAD	ANÁLISIS DE CONTEXTO			PROGRAMAS	PROYECTOS
	Fortalezas	Dinámicas/Procesos	Actores		
Contamos en la localidad con una droguería con las medicinas básicas y presencia de una enfermera.	Se cuenta con el puesto de salud y una promotora de salud en la vereda San José y Corozal		- Comunidad. - Secretaría de Salud.		- Gestión para la implementación de una droguería con su respectiva enfermera

2.4.1.3 COMPONENTE ECONÓMICO

SITUACIONES DE SOSTENIBILIDAD	ANÁLISIS DE CONTEXTO			PROGRAMAS	PROYECTOS
	Fortalezas	Dinámicas/Procesos	Actores		
La comunidad produce y comercializa un café especial.	En la mayoría de los predios se cultiva café.	Existe un grupo de productores que se está capacitando.	- Comité de Cafeteros. - Comunidad.	PRODUCCIÓN Y COMERCIALIZACIÓN	- Capacitación sobre producción de café especial.
La comunidad cuenta con un proceso de comercialización de productos de la región.	Se cuenta con la producción de varios productos (pollos, cerdos, plátanos, frutas)	Algunas personas cuentan con la capacitación en Producción y comercialización	- Comunidad. - IMCA - Alcaldía		- Comercialización del producto de café especial. - Comercialización de productos de la región.
Cada predio cuenta con un espacio para la huerta casera	Existen los espacios para las huertas.	Algunas familias cuentan con la experiencia en el manejo de hortalizas.	- Comité de Cafeteros. - Comunidad. - IMCA - Alcaldía.	CONSUMO	- Implementación de huertas caseras.
La comunidad cuenta con un grupo de mujeres organizadas para la transformación de productos de la región.	Existen dos grupos con una larga trayectoria y experiencia en la transformación de productos.	- Cuentan con la planta y estandarización de algunos productos. - Participan en algunos eventos para mostrar sus productos.	- Grupos de mujeres. - IMCA - Comité de cafeteros. - Alcaldía.	TRANSFORMACIÓN	- Promoción y comercialización de productos transformados.
La comunidad cuenta con recursos financieros propios para el apoyo a iniciativas productivas.	- En algunas de las veredas se manejan fondos rotatorios aunque no propios.	Se han ido ejecutando proyectos relacionados con fondos rotatorios	- Comunidad. - IMCA - Alcaldía. - Comités de Crédito.	CRÉDITO SOLIDARIO	- Implementación de fondos rotatorios con capital semilla.

SITUACIONES DE SOSTENIBILIDAD	ANÁLISIS DE CONTEXTO			PROGRAMAS	PROYECTOS
	Fortalezas	Dinámicas/Procesos	Actores		
	- Existen Comités de Crédito con experiencia en el manejo administrativo y contable de los fondos rotatorios.				

2.4.1.4 COMPONENTE CULTURAL

SITUACIONES DE SOSTENIBILIDAD	ANÁLISIS DE CONTEXTO			PROGRAMAS	PROYECTOS
	Fortalezas	Dinámicas/Procesos	Actores		
La comunidad practica costumbres navideñas y religiosas	Aún muchas personas conservan el respeto y sentido de estas épocas o eventos	En algunas veredas se cuenta con acompañamiento del sacerdote, pastor y misionero.	- Comunidad. - JAC - Grupo Religioso. - Parroquia.	IDENTIDAD CULTURAL	- Fortalecimiento de prácticas y costumbres ancestrales
La comunidad cuenta con grupos culturales organizados	Existe talento humano de las comunidades.		- Comunidad. - Alcaldía. - Comité de Cafeteros.	EXPRESIONES ARTÍSTICAS	- Conformación y capacitación de grupos artísticos y artesanales.
La Institución Educativa cuenta con una aula especializada, con su respectivo instructor para desarrollar las diferentes expresiones artísticas	Existe talento en la comunidad		Institución Educativa Alcaldía Comité de Cafeteros		- Construcción de un aula para fortalecer expresiones artísticas y gestión de un instructor para impartir clases.
La comunidad realiza un festival con expresiones gastronómicas, culturales y deportivas demostrativas	Existen grupos para el desempeño de estas actividades.	En algunas fiestas o reuniones se han ido realizando algunas expresiones artísticas.	- JAC - Comunidad. - Alcaldía. - Comité de Cafeteros. - IMCA	EXPRESIONES CULTURALES	- Implementación de un festival comunitario con expresiones gastronómicas, culturales y deportivas.
La comunidad conserva y practica experiencias, costumbres y saberes	Existe experiencia por parte de algunas familias campesinas.	Se comparten en algunas reuniones comunitarias.	Comunidad		- Fortalecimiento y fomento prácticas ancestrales mediante compartir de experiencias

SITUACIONES DE SOSTENIBILIDAD	ANÁLISIS DE CONTEXTO			PROGRAMAS	PROYECTOS
	Fortalezas	Dinámicas/Procesos	Actores		
ancestrales.					

2.4.1.5 COMPONENTE POLÍTICO

SITUACIONES DE SOSTENIBILIDAD	ANÁLISIS DE CONTEXTO			PROGRAMAS	PROYECTOS
	Fortalezas	Dinámicas/Procesos	Actores		
Hay excelente participación comunitaria.	- Existen personas con sentido comunitario. - Existen personas con compromiso social.	Participación en el proceso de construcción de sostenibilidad local y regional.	- Comunidad. - JAC - IMCA - Alcaldía.	PARTICIPACIÓN CIUDADANA	- Fomento y fortalecimiento del liderazgo y el emprendimiento. - Formación política.
La comunidad cuenta con liderazgo y sentido de pertenencia.					
La comunidad cuenta con diferentes grupos organizados y fortalecidos	Existen grupos organizados.	Tienen objetivos claros de trabajo.	- Grupos de Mujeres. - Cafeteros y Jóvenes. - Comité de Cafeteros. - IMCA - Alcaldía. - CVC		- Fortalecimiento de los grupos a nivel organizativo y productivo.
Las comunidades cuentan con las JAC bien organizadas	Existen bueno/as líderes.	- Existen personas capacitadas en derechos humanos. - Existe participación en procesos de formación.	- Comunidad. - IMCA - Alcaldía.	ORGANIZACIÓN SOCIAL	- Fortalecimiento del proceso de las Juntas de Acción Comunal con la comunidad.
La comunidad cuenta periódicamente con un representante en el Concejo Municipal	Actualmente contamos con un representante.				

2.4.1.6 COMPONENTE ESPIRITUAL

SITUACIONES DE SOSTENIBILIDAD	ANÁLISIS DE CONTEXTO			PROGRAMAS	PROYECTOS
	Fortalezas	Dinámicas/Procesos	Actores		
La comunidad cuenta con grupos de evangelización.	Actualmente se está capacitando Un grupo religioso.	Se reúnen cada ocho días para la capacitación religiosa	- Comunidad parroquial	VIVENCIA	- Fortalecimiento y capacitación de grupos religiosos.
La comunidad es armónica en el trabajo de equipo	Se tiene sentido de pertenencia.	Se realizan mingas de trabajo comunitario.	- Comunidad - JAC	VALORES	- Fortalecimiento de espacios de integración para recuperar los valores ancestrales
En la Institución Educativo existe un espacio para estudiantes y padres enfocado en la formación ética y moral.	En las familias aun se conservan algunos valores.	Algunas sedes educativas poseen un espacio para la formación ética con padres y madres de familias.	- Comunidad. - Institución Educativa.		- Adecuación de un espacio para la formación ética y moral.
En nuestra comunidad se respeta y participa en las costumbres religiosas	- Se cree en un ser supremo. - Se cuenta con algunos sitios adecuados para profesar la fe.	- Aun se practican las celebraciones religiosas. - Se cuenta con la visita periódica del párroco a la comunidad.	- Comunidad. - Parroquia.		- Gestión de los módulos para la educación ética y moral. - Concientización de la comunidad en relación a las costumbres religiosas.

2.5 POSIBILIDADES PARA LA GESTIÓN DE LOS PROYECTOS PRIORIZADOS

PROYECTOS PRIORIZADOS	ESCENARIOS Y ACTORES			
	Vereda/Barrio	Municipal	Departamental	Nacional
<p>AMBIENTALES</p> <p>1. Construcción de pozo séptico.</p> <p>2. Conservación de nacimientos de agua.</p> <p>3. 3. Construcción de un sitio para manejo y disposición de residuos sólidos.</p>	<ul style="list-style-type: none"> • Grupo UNA • JAC • Grupo Jardineras • Grupo El Porvenir • Grupo Renacer 	<ul style="list-style-type: none"> • Secretaría de Vivienda y Desarrollo Comunitario • UMATA • FEDENA • Smurfit Cartón de Colombia • Corporación Rio Riofrío 	<ul style="list-style-type: none"> • CVC • Comité de Cafeteros • ACUAVALLE • IMCA 	
<p>SOCIALES</p> <p>1. Mejoramiento de vivienda.</p> <p>2. Mejoramiento y adecuación de las vías.</p> <p>3. Mejoramiento y adecuación de las sedes educativas.</p>	<ul style="list-style-type: none"> • JACs • Sedes Educativas 	<ul style="list-style-type: none"> • Administración Municipal 	<ul style="list-style-type: none"> • Gobernación • Secretaría de educación • Secretaría de Vivienda y Desarrollo 	<ul style="list-style-type: none"> • INVIAS • Ministerio de Agricultura • Ministerio de Educación
<p>ECONÓMICOS</p> <p>1. Promoción y comercialización de productos transformados.</p> <p>2. Implementación de huertas caseras.</p>	<ul style="list-style-type: none"> • Grupo Renacer • JACs • Grupo Las Jardineras • UNA 	<ul style="list-style-type: none"> • Alcaldía • UMATA • ACOC • SENA 	<ul style="list-style-type: none"> • IMCA • Comité de Cafeteros 	

PROYECTOS PRIORIZADOS	ESCENARIOS Y ACTORES			
	Vereda/Barrio	Municipal	Departamental	Nacional
3. Comercialización de productos de la región.				
CULTURALES 1. Conformación y capacitación de grupos artísticos y artesanales. 2. Fortalecimiento de prácticas y costumbres ancestrales.	<ul style="list-style-type: none"> • Grupo Renacer • JACs • Grupo Las Jardineras • UNA • Sedes Educativas 	<ul style="list-style-type: none"> • SENA • ACOC 	<ul style="list-style-type: none"> • IMCA 	<ul style="list-style-type: none"> • Ministerio de Arte y Cultura
POLÍTICOS 1. Fortalecimiento del proceso de las juntas de acción comunal con la comunidad. 2. Fomento y fortalecimiento del liderazgo y el emprendimiento. 3. Formación política.	<ul style="list-style-type: none"> • JACs 	<ul style="list-style-type: none"> • SENA • Alcaldía 	<ul style="list-style-type: none"> • IMCA • Universidad Javeriana 	
ESPIRITUALES 1. Fortalecimiento de espacios de integración para la recuperar los valores ancestrales. 2. Fortalecimiento y capacitación de grupos religiosos.	<ul style="list-style-type: none"> • Grupos Religioso • Institución Educativa 	<ul style="list-style-type: none"> • Iglesia • Institución Educativa 	<ul style="list-style-type: none"> • IMCA 	

CAPÍTULO III. AGRADECIMIENTOS Y PARTICIPANTES

3.1 AGRADECIMIENTOS

Los habitantes de las veredas Miravalle, San José, Calabazas y Corozal agradecemos a las siguientes instituciones y organizaciones sociales por permitirnos construir de manera participativa nuestro Plan de Vida, el cual pretendemos sea la carta de navegación de nuestra comunidad en los próximos 25 años:

Al Instituto Mayor Campesino (IMCA), por el apoyo y los aportes pedagógicos, metodológicos y conceptuales desarrollados dentro del proceso de formación en Gestión Participativa de Sostenibilidad Local y Regional, cuyo énfasis se orientó a la Formulación Participativa de Planes de Vida. A la Pontificia Universidad Javeriana de Cali, por el aval académico. A la Administración Municipal del doctor Heriberto Cabal Medina, por su voluntad política y apoyo al proceso de formación; con lo cual se permitió que durante más de un año las comunidades participantes pudiésemos construir nuestro plan de vida. A la Agencia Española de Cooperación Internacional para el Desarrollo (AECID), por los recursos aportados a la dinámica de construcción de sostenibilidad local y regional que desarrolla el IMCA en Riofrío y en otros municipios del Valle del Cauca.

3.2 PARTICIPANTES DEL PROCESO DE FORMULACIÓN DEL PLAN DE VIDA

El documento Plan de Vida de las veredas Miravalle, San José, Calabazas y Corozal es resultado del trabajo del Equipo Dinamizador participante del proceso de formación en Gestión Participativa de Sostenibilidad Local y Regional, integrado por: José Arnobis Loaiza, Diana Patricia Bedoya, Angélica María Loaiza, Érica Natalia Hernández, Martha Cecilia Bolaños, José Alejandro Posso y Luis Carlos Gutiérrez.

Adicionalmente, destacamos la participación y valiosos aportes de las siguientes personas, quienes le apostaron a construir una visión prospectiva en la cual todos nos sintamos incluidos, son ellos: María Ruth Torres, familia Hernández, familia Bedoya, familia Posso, familia Flores, Álvaro Sánchez, Donaldo Sánchez, Antonio Suarez, Rubén Sánchez y Eduardo Collazos.